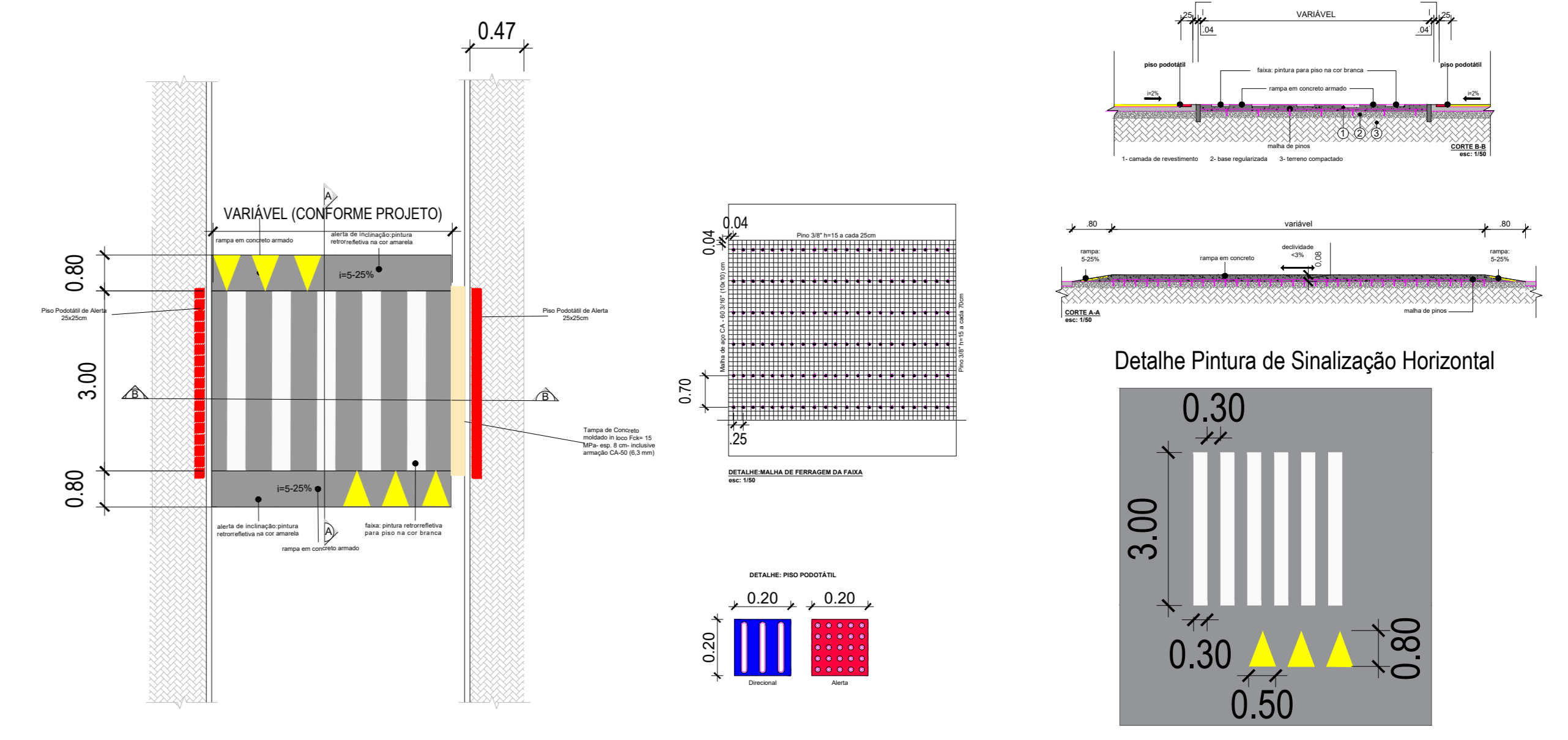


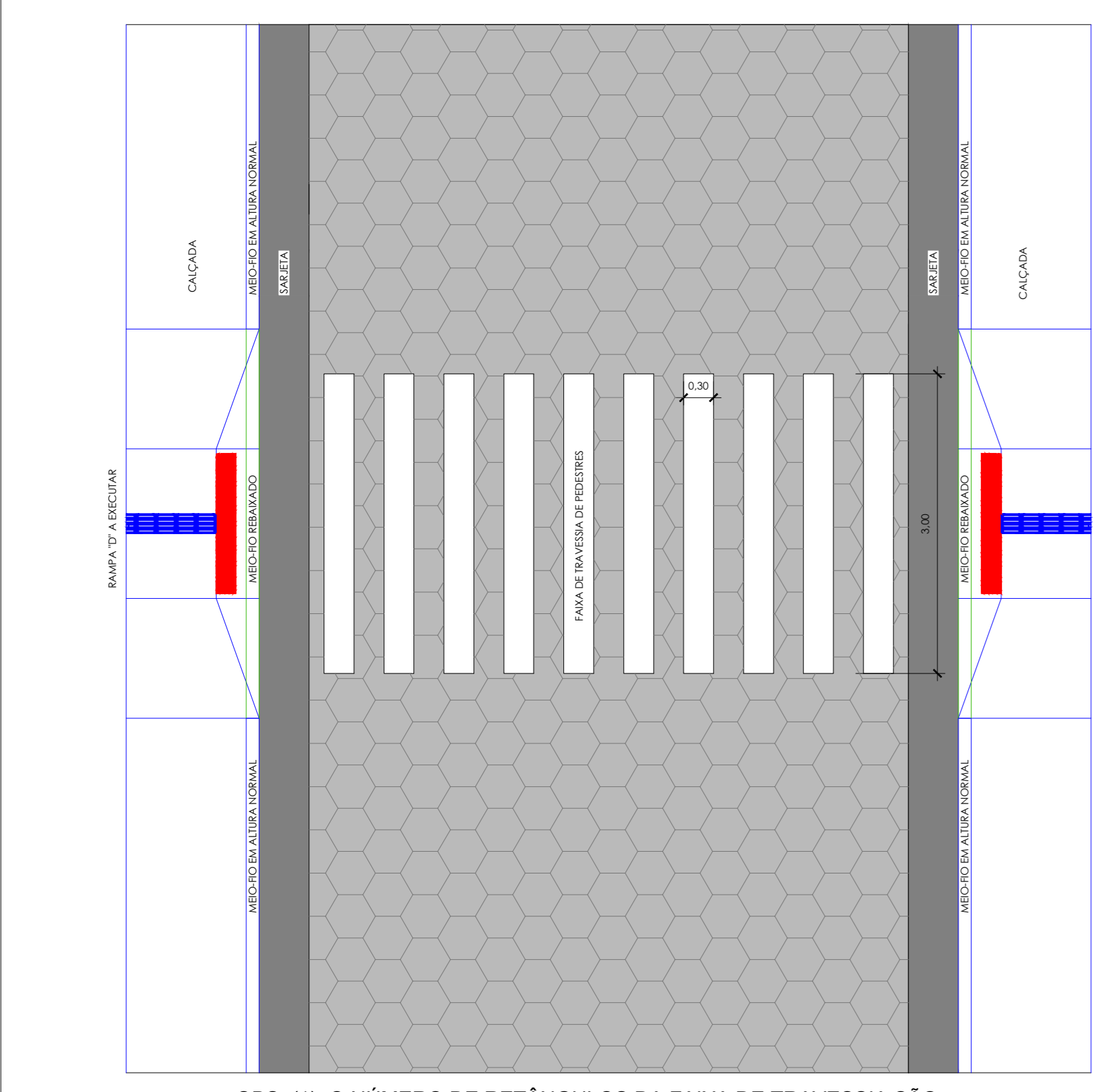
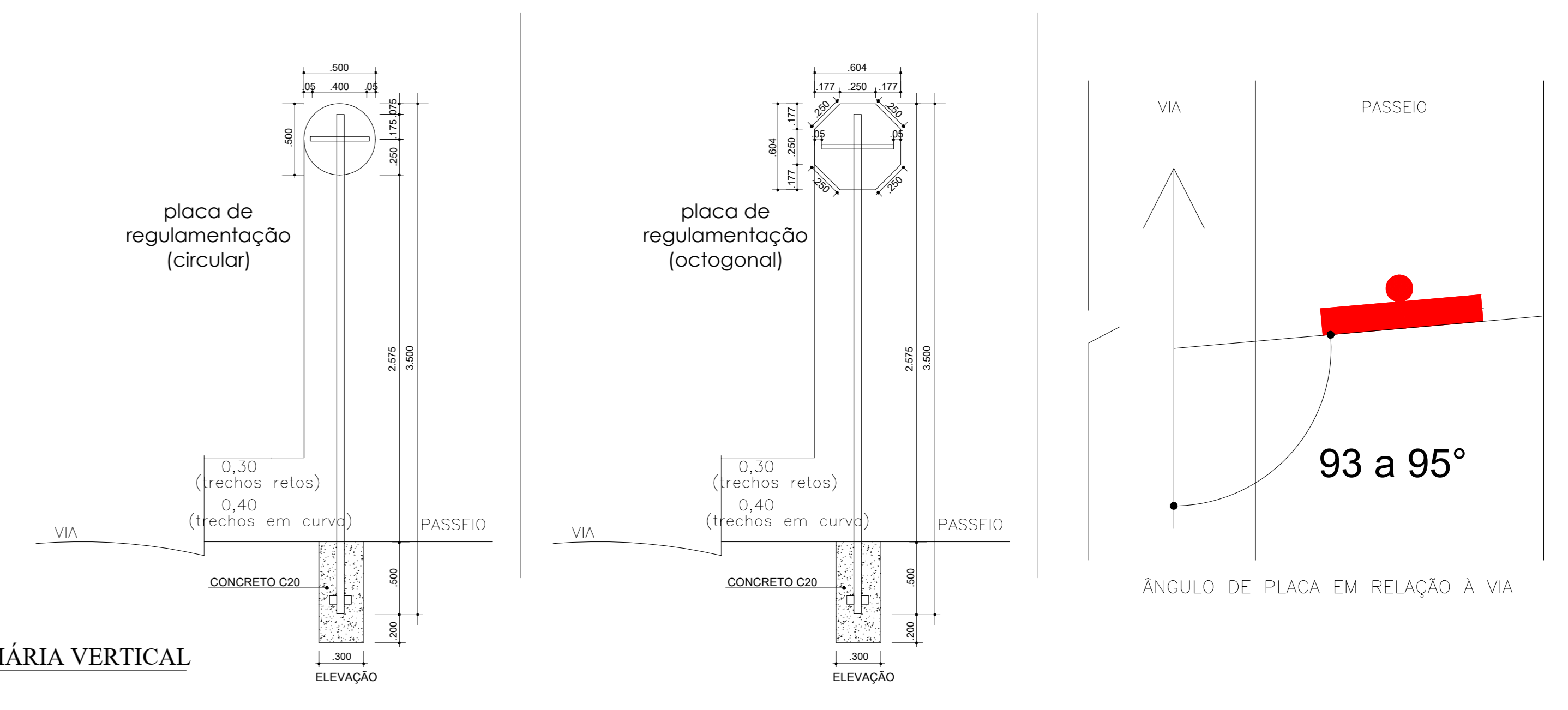
QUADRO DE PAVIMENTAÇÃO									
RUA	TRECHO	PAVIMENTO ATUAL	COMPRIM.	INICIAL	LARGURA FINAL	MÉDIA	ÁREA (m ²)	SARJETÃO 30x10cm (m)	SARJETÃO 80x20cm (m)
Rua Tegino Vargas (execução de bloco sextavado de concreto)	(a)	s/ pavimento	1,07	7,03	4,74	5,87	6,30	1,07 + 19,95	
	(b)	s/ pavimento	19,95	4,74	4,74	4,74	94,54	+ 4,60 +	
	(c)	s/ pavimento	20,88	6,77	6,72	6,75	140,94	20,88 +	
	(d)	s/ pavimento	25,35	6,72	6,90	6,74	171,37	25,35 + 8,65	
	(e)	s/ pavimento	8,65	6,80	7,61	7,21	62,37	+ 7,71 +	
	(f)	s/ pavimento	14,74	12,82	13,70	13,24	195,72		
	(g)	s/ pavimento	7,11	13,70	11,30	12,50	88,88		
TOTAIS (Rua Tegino Vargas) =			740,14					99,51	
Rua A - COHAB (execução de bloco sextavado de concreto)	(a)	s/ pavimento	32,43	5,60	6,20	5,90	191,34	95,25 +	
	(b)	s/ pavimento	54,58	6,20	6,20	6,20	350,80	90,47	
	(c)	s/ pavimento	1,27	6,20	7,20	6,70	8,51		
	(d)	s/ pavimento	5,60	7,20	6,87	7,04	39,42		
TOTAIS (Rua A - COHAB) =			590,07					185,72	
Rua C - COHAB (execução de bloco sextavado de concreto)	(a)	s/ pavimento	21,79	6,00	6,00	6,00	130,74	42,73 +	
	(b)	s/ pavimento	7,90	6,00	6,00	6,00	47,40	42,29	
	(c)	s/ pavimento	10,14	6,00	6,00	6,00	60,94		
	(d)	s/ pavimento	2,58	6,00	7,58	6,79	17,52		
TOTAIS (Rua C - COHAB) =			254,42					85,02	
Rua B - COHAB (execução de bloco sextavado de concreto)	(a)	s/ pavimento	7,20	6,81	6,65	6,73	48,44	161,98 +	
	(b)	s/ pavimento	18,80	6,35	6,33	6,34	119,19	169,50	
	(c)	s/ pavimento	54,92	6,39	6,42	6,41	344,84		
	(d)	paralelepipedo	82,09	6,42	6,21	6,32	518,81		
TOTAIS (Rua B - COHAB) =			1051,32					331,48	
Rua "A" (intertravado retangular de concreto)	(a1)	s/ pavimento	13,33	2,52	2,76	2,64	35,19		
	desconto em a1 (gola da arvore):						1,00		
	(a2)	s/ pavimento	17,30	2,54	2,58	2,56	44,29		
	(b)	s/ pavimento	3,94	2,76	2,85	2,81	11,07		
	(c1)	s/ pavimento	5,80	2,85	2,71	2,78	16,12		
	desconto em c1 (gola da arvore):						1,00		
	(c2)	s/ pavimento	9,73	2,55	3,14	2,86	27,83		
	(d1)	s/ pavimento	10,38	2,71	3,07	2,87	30,00		
	(d2)	s/ pavimento	10,67	3,14	2,82	2,78	31,86		
	(e)	s/ pavimento	9,77	3,07	3,17	3,12	30,54		
	(f)	s/ pavimento	9,99	3,17	3,38	3,28	32,77		
	(g)	s/ pavimento	15,73	2,82	3,28	3,05	47,98		
(g1)	s/ pavimento	14,59	3,38	2,47	2,93	42,75			
(g2)	s/ pavimento	13,24	3,28	3,78	3,53	44,74			
TOTAIS (Rua "A") =			395,14					23,30 + 24,00 + 20,05	
TOTAIS GERAIS =			3053,29					701,73	67,35



DETALHES DE ACESSIBILIDADE E SINALIZAÇÃO HORIZONTAL (faixa elevada) S/ ESCALA




DETALHES DE SINALIZAÇÃO VIÁRIA VERTICAL S/ ESCALA



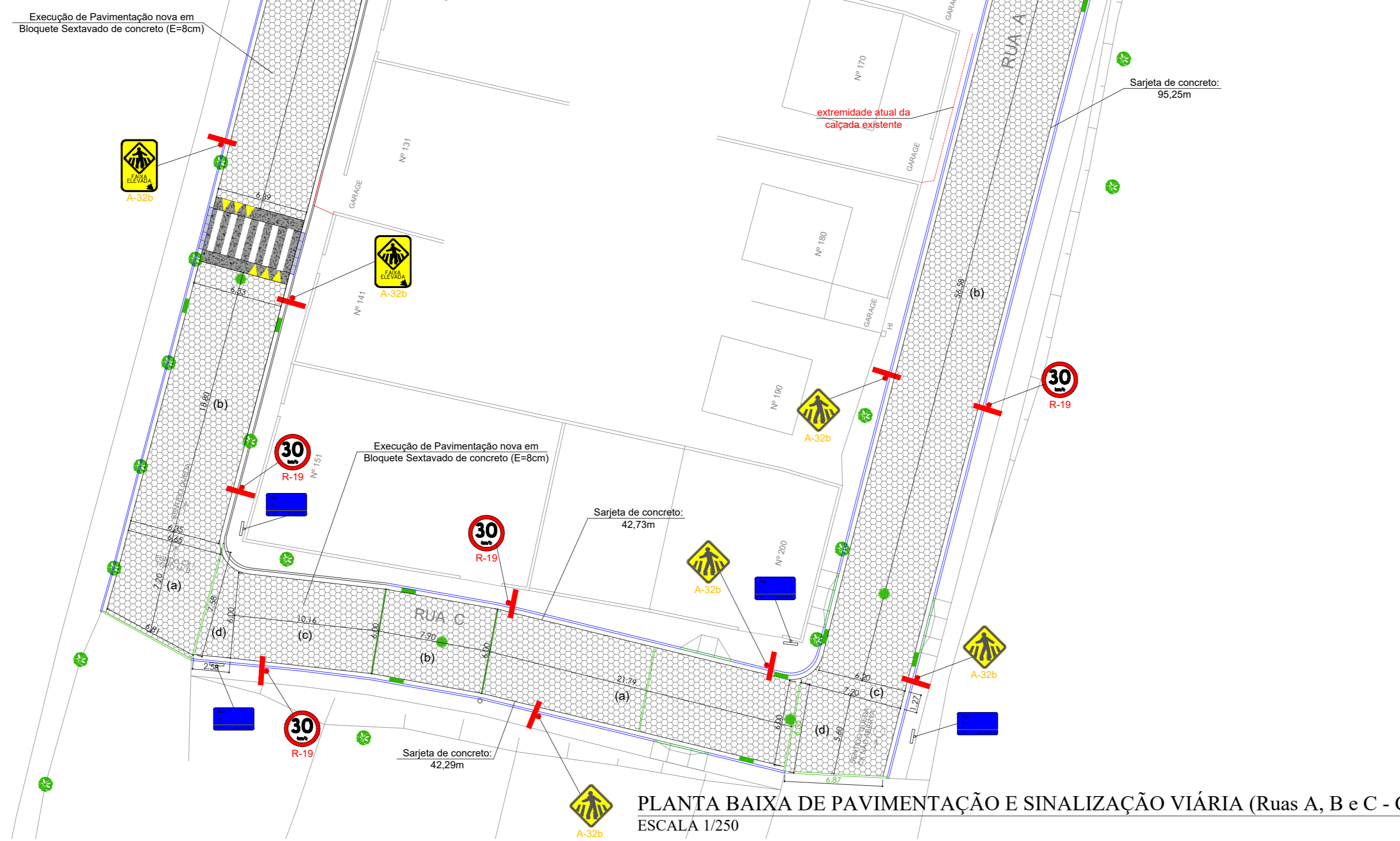
OBS. (1) O NÚMERO DE RETÂNGULOS DA FAIXA DE TRAVESSIA SÃO DETERMINADOS DE ACORDO COM A LARGURA PONTUAL DA VIA (QUE JÁ DESCONTA A LARGURA DAS SARJETAS)
OBS. (2) AS DEMAIS MEDIDAS SEGUEM VALORES MÍNIMOS FIXADOS PELA RESOLUÇÃO CONTRAN VOL IV - Sinalização Horizontal

DETALHE DE ACESSIBILIDADE E SINALIZAÇÃO HORIZONTAL (faixa de pedestres pintada) ESCALA 1/50

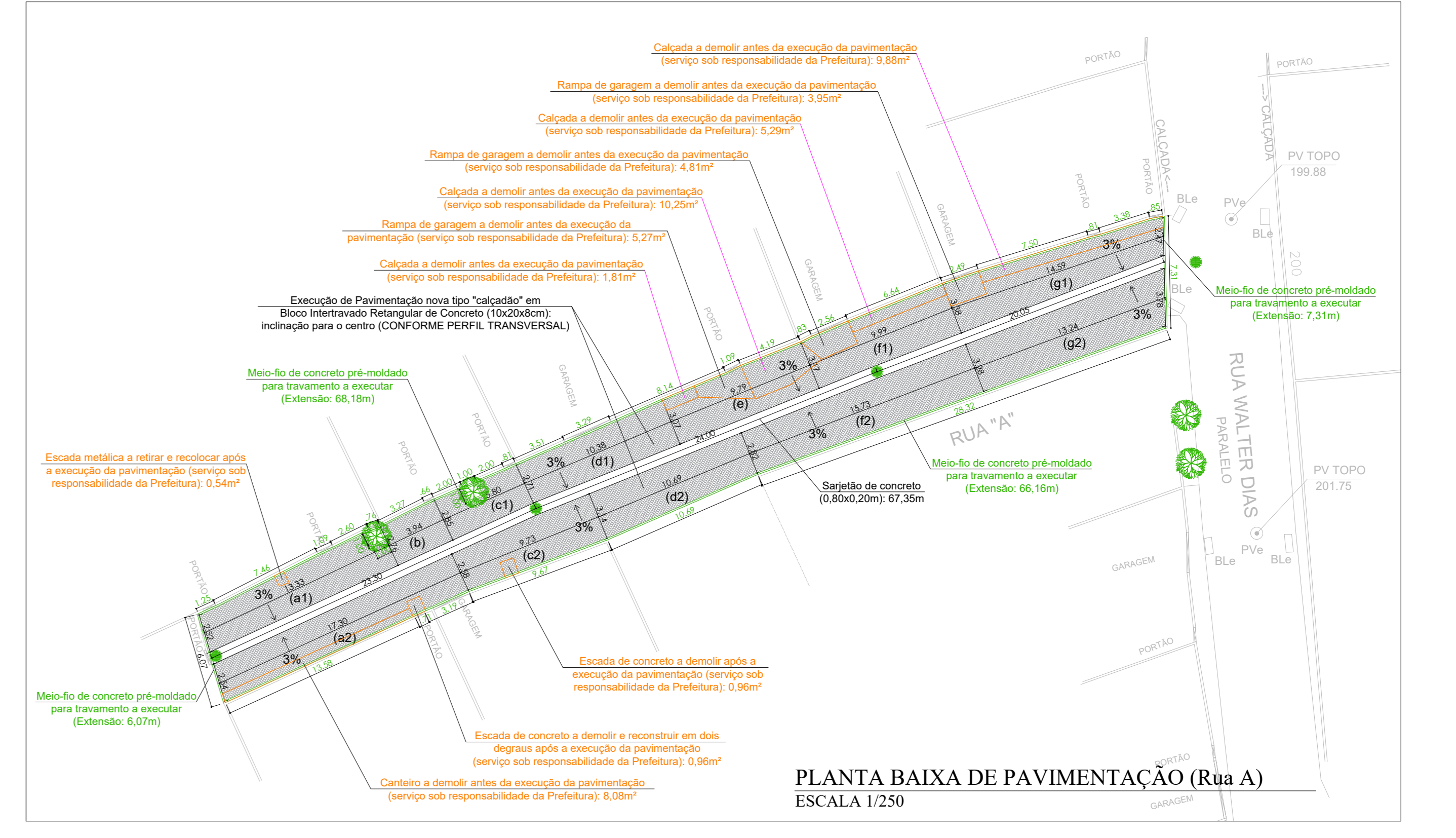
PLACAS DE SINALIZAÇÃO TRÂNSITO			
SINAL	CÓD.	NOME	DIMENSÕES / ÁREA
	R-1	Parada Obrigatória	Lado mínimo = 0,35 m Área = 0,990 m ²
	R-6a	Proibido Estacionar	Diâmetro = Ø = 0,50 m Área = 0,196 m ²
	R-19	Velocidade máxima permitida	Diâmetro = Ø = 0,50 m Área = 0,196 m ²
	A-32b	Passagem sinalizada de pedestre	Lado mínimo = 0,500 m Área = 0,250 m ²
	A-32c	Passagem sinalizada de pedestre	Lado maior mín. = 0,800 m Lado menor mín. = 0,400m Área = 0,320 m ²
		Identificação de Rua	Lado maior mín. = 0,450 m Lado menor mín. = 0,200 m Área = 0,090 m ²



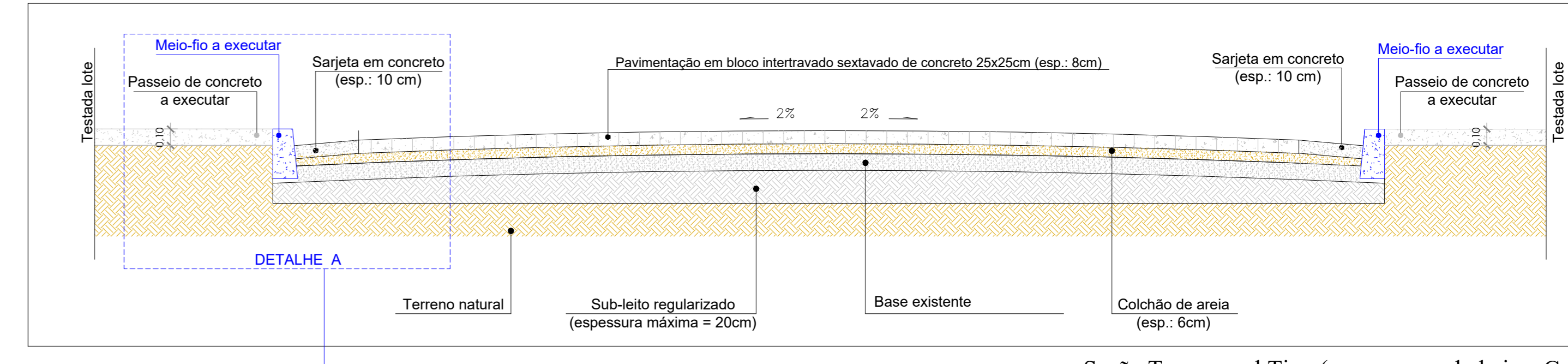
Seção Transversal Tipo (para a Rua "A") ESCALA 1/25



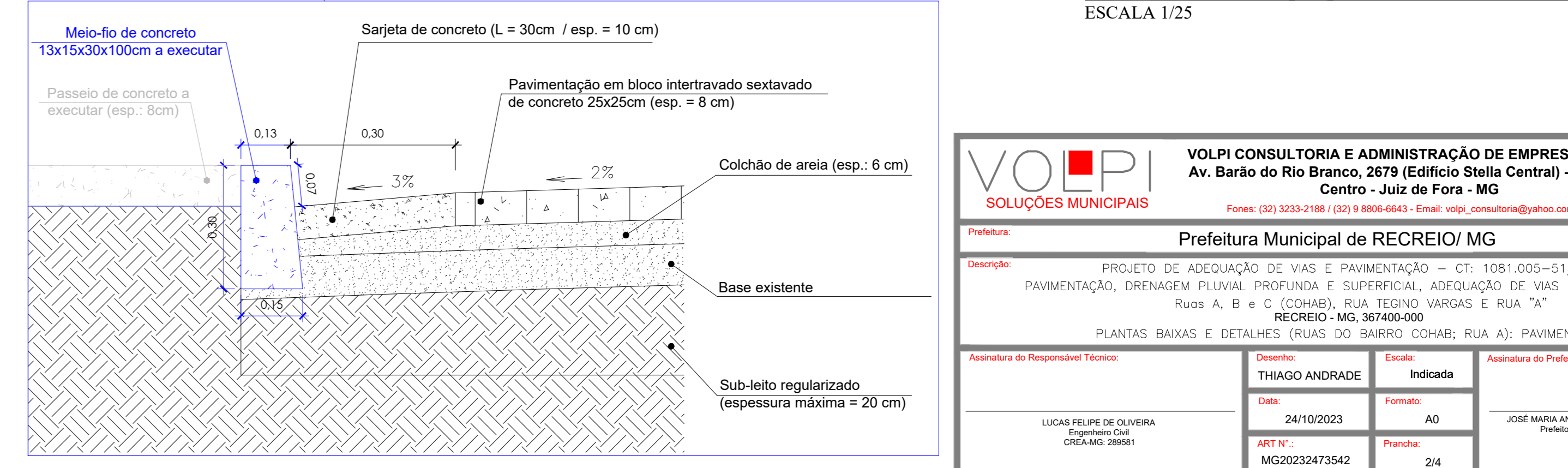
PLANTA BAIXA DE PAVIMENTAÇÃO E SINALIZAÇÃO VIÁRIA (Ruas A, B e C - COHAB) ESCALA 1/250



PLANTA BAIXA DE PAVIMENTAÇÃO (Rua A) ESCALA 1/250



Seção Transversal Tipo (para as ruas do bairro Cohab) ESCALA 1/25



Seção Transversal Tipo (para as ruas do bairro Cohab) ESCALA 1/25

VOIPI SOLUÇÕES MUNICIPAIS

VOIPI CONSULTORIA E ADMINISTRAÇÃO DE EMPRESAS LTDA
Av. Barão do Rio Branco, 2679 (Edifício Stella Central) - Sala 509
Centro - Juiz de Fora - MG
Fones: (32) 3235-2188 | (32) 9 8865-6643 | E-mail: vopi_consultoria@vopi.com.br

Projeto: Prefeitura Municipal de RECREIO/ MG

Descrição: PROJETO DE ADEQUAÇÃO DE VIAS E PAVIMENTAÇÃO - CT: 1081.000-51/2021 PAVIMENTAÇÃO, DRENAGEM PLUVIAL, PROFUNDIDADE E SUPERFICIAL, ADEQUAÇÃO DE VIAS E SINALIZAÇÃO Ruas A, B e C (COHAB), RUA TEGINO VARGAS E RUA "A" RECREIO - MG, 307400-000

PLANTAS BAIXAS E DETALHES (GRUPO DO BAIRRO COHAB: RUA A); PAVIMENTAÇÃO

Assinatura do Responsável Técnico:	Desenho: THIAGO ANDRADE	Escala: Indecida	Assinatura do Projeto:
Local: LOCAL FILIPE DE OLIVEIRA	Data: 24/10/2023	Formas: AD	Projeto: JOSE MARCELO DE BARROS
Assinatura:	Assinatura:	Assinatura:	Assinatura:
Assinatura:	Assinatura:	Assinatura:	Assinatura: